



Bildspel om att: **Utveckla Sturkö**

Grupper av medlemmar och intresserade som engagerat sig i vår framtidsutveckling avseende:

✓ **Skolan mitt i byn.**

Infrastruktur. (VA- och mark-frågor)

Näringsliv och Besöksnäring.

Cykel- och vandringsleder, skyltar och kartor.

Hamnfrågor.



Sturkö samhällsförening

Skolan mitt i byn.

Utvecklingsplan: Nuläge- (var är vi idag?)

- Ingen ombyggnation av skolan.
- Serviceavdelningen har sagt nej till matservering till allmänheten.
- Skolan kommer att finnas kvar!





Sturkö samhällsförening

Skolan mitt i byn.

Framtidsvisioner: (vad vill vi uppnå?)

- Öppen skola 0-99 år, alla är välkomna.
- Tydlig pedagogisk tanke för alla elever, 1-16år.
- Bästa skolan i kommunen med avseende på kunskap och trivsel *"blänket i skärgården"*.
- Behålla samtliga elever i upptagningsområdet samt locka hit nya.
- Förskola i ändamålsenliga, bra lokaler med naturen runt knuten.
- En skola med Miljöprofil/Marin profil.
- Gymnasieutbildning inom miljöteknik, Miljöprofil.
- Man ska vara stolt över att man går/har gått på Sturkö-skolan.





Skolan mitt i byn.

Handlingsplan för att försöka uppnå visionen:



- Kunskaper – ställa höga krav, tydliga mål, engagerad personal och föräldrar.
- Ett engagerat föräldraråd.
- Behålla elever – transporter till skolan, attraktiv miljö & lockande undervisning.
- Politisk kontakt – ”marknadsföra Sturköskolan”.
- 0-99år, öppen förskola, handlingsfrihet. Skolan mer ”självbestämmande” .
- Lokalt samarbete mellan skola – samhällsförening – företag på ön.
- Profilera skolan – vara med där det händer, visa upp skolan.



Bildspel om att: **Utveckla Sturkö**

Grupper av medlemmar och intresserade som engagerat sig i vår framtidsutveckling avseende:

Skolan mitt i byn.

✓ **Infrastruktur. (VA- och markfrågor)**

Näringsliv och Besöksnäring.

Cykel- och vandringsleder, skyltar och kartor.

Hamnfrågor.



Infrastruktur (VA- & markfrågor).

Befintliga VA-föreningar är -

Nr 1 av 5

Ekenabbsvägens VA-förening:

- Smala vägen – Kungastenen.
- Ideell förening.
- 21 hushåll ansluts, finns 5 till.
- Skall vara klart 31 juli.
- Vill att kommunen tar över så fort som möjligt.





Infrastruktur (VA- & markfrågor).

Befintliga VA-föreningar är -

Nr 2 av 5

Smala vägens VA-förening:

- Svarta led - Smala vägen.
- Ideell förening.
- 13 hushåll anslutna, finns 7 till.
- Är klart.
- Förutom pumparna så är allt överlämnat till kommunen.





Infrastruktur (VA- & markfrågor).

Befintliga VA-föreningar är -

Nr 3 av 5

Kvarnen till Skällö VA-förening:

- Ekonomisk förening.
- 186 hushåll ansluts, finns 50 till.
- Ska vara klart att börja i höst.
- Kan överlämnas till kommunen om fem år.





Infrastruktur (VA- & markfrågor).

Befintliga VA-föreningar är -

Nr 4 av 5

Sturkö Bredavik VA-förening:

- Ideell förening.
- 100 hushåll ansluts, finns 3 till.
- Lämnas över till kommunen när det är i drift.





Infrastruktur (VA- & markfrågor).

Befintliga VA-föreningar är -

Nr 5 av 5

Svärmhallens VA-förening:

- 25 hushåll anslutna.
- Allt överlämnat till kommunen och klart.





Sturkö samhällsförening

Infrastruktur (VA- & markfrågor).

Intresse finns för att bilda nya VA-föreningar-

- Skolan, Ryd till Uttorp.
- Tockatorp.
- Hålevik.





Infrastruktur (VA- & markfrågor).

Önskemål inför framtiden-

Att-

- Kommunen bör skapa en ERFA-grupp dit nybildade och blivande föreningar kan vända sig för teknisk- /praktisk rådgivning.
- Kommunen skapar en JURIDISK OCH SKATTETEKNISK grupp som kan ge förslag på/till upplägg, drift, ansvarsfrågor, försäkringar, momsbestämmelser och företagsform.
- Kommunen svarar för utbyggnaden av det kommunala VA-systemet.
- Kommunen underlättar och bistår med upplägg av ekonomiska lösningar vid behov.
- Samarbete skapas med befintliga samhällsföreningar.
- Det alltid skapas helhetslösningar.
- Beslut vågar tas.





Infrastruktur (VA- & markfrågor).

Boendefrågan-

- Vi måste bli fler boende året runt på Sturkö för att upprätthålla den samhällsservice som vi har.
- Kommunen måste uppmuntra nybyggnation, och göra allt för att förenkla för dessa.
- Vad som behövs är ett nytt bostadsområde. Det skall inte i första hand vara lyxvillor eller sommarstugor. Det skall vara vanliga hus för unga familjer som vill slå sig ner året runt. Gärna med dagis om underlag finns för det.
- Detsamma gäller för ett äldreboende. Vid en ev exploatering av ett liknade område måste kommunen handla snabbt och göra allt för att förenkla VA-frågan.





Infrastruktur (VA- & markfrågor).

Kommunikationer-

- Det måste till anslutningsbussar till de mest populära linjerna mellan Jämjö och Karlskrona. Det skall vara linjer som passar de som jobbar och studerar inne i Karlskrona. Det skall även finnas en sen förbindelse under helgen.
- En bra sjötrafik som även anlägger Bredaviks brygga är ett krav.





Bildspel om att: **Utveckla Sturkö**

Grupper av medlemmar och intresserade som engagerat sig i vår framtidsutveckling avseende:

Skolan mitt i byn.

Infrastruktur. (VA- och mark-frågor)

✓ **Näringsliv och besöksnäring.**

Cykel- och vandringsleder, skyltar och kartor.

Hamnfrågor.



Sturkö samhällsförening

Näringsliv & besöksnäring.

- Näringslivsgruppen har startat upp Företagarfrukostar en gång /vecka (tisdagar kl.8-9 på Sturköhallen).
- Då denna gruppen även driver Stad och Land-evenemanget så har man lagt den mesta tiden på detta men man har även diskuterat den dåliga logistiken som det är ut hit.





Bildspel om att: **Utveckla Sturkö**

Grupper av medlemmar och intresserade som engagerat sig i vår framtidsutveckling avseende:

Skolan mitt i byn.

Infrastruktur. (VA- och mark-frågor)

Näringsliv och Besöksnäring.

✓ **Cykel- och vandringsleder, skyltar och kartor.**

Hamnfrågor.



Sturkö samhällsförening

Cykel- & vandringsleder, skyltar & kartor.

Vision:

- Turister och boende skall kunna uppleva hela ön.
- Karta skall var ett "nav" för övrig verksamhet.





Sturkö samhällsförening

Cykel- & vandringsleder, skyltar & kartor.

Målgrupp:

- Turister
- Sommargäster
- Fast boende

De ska kunna vara -

- Vandrare
- Cyklister
- Ryttare
- Skidåkare





Cykel- & vandringsleder, skyltar & kartor.

Inriktning:

- Välkomstskyltar vid ankomst
- Förtydligande skyltar
- Ledstolpar enligt standard
- Kartan skall förstås av alla nationaliteter
- Kartan skall vara enkel
- Kartan skall vara aktuell så länge som möjligt
- Identifiera behov av utveckling-cykelväg mm



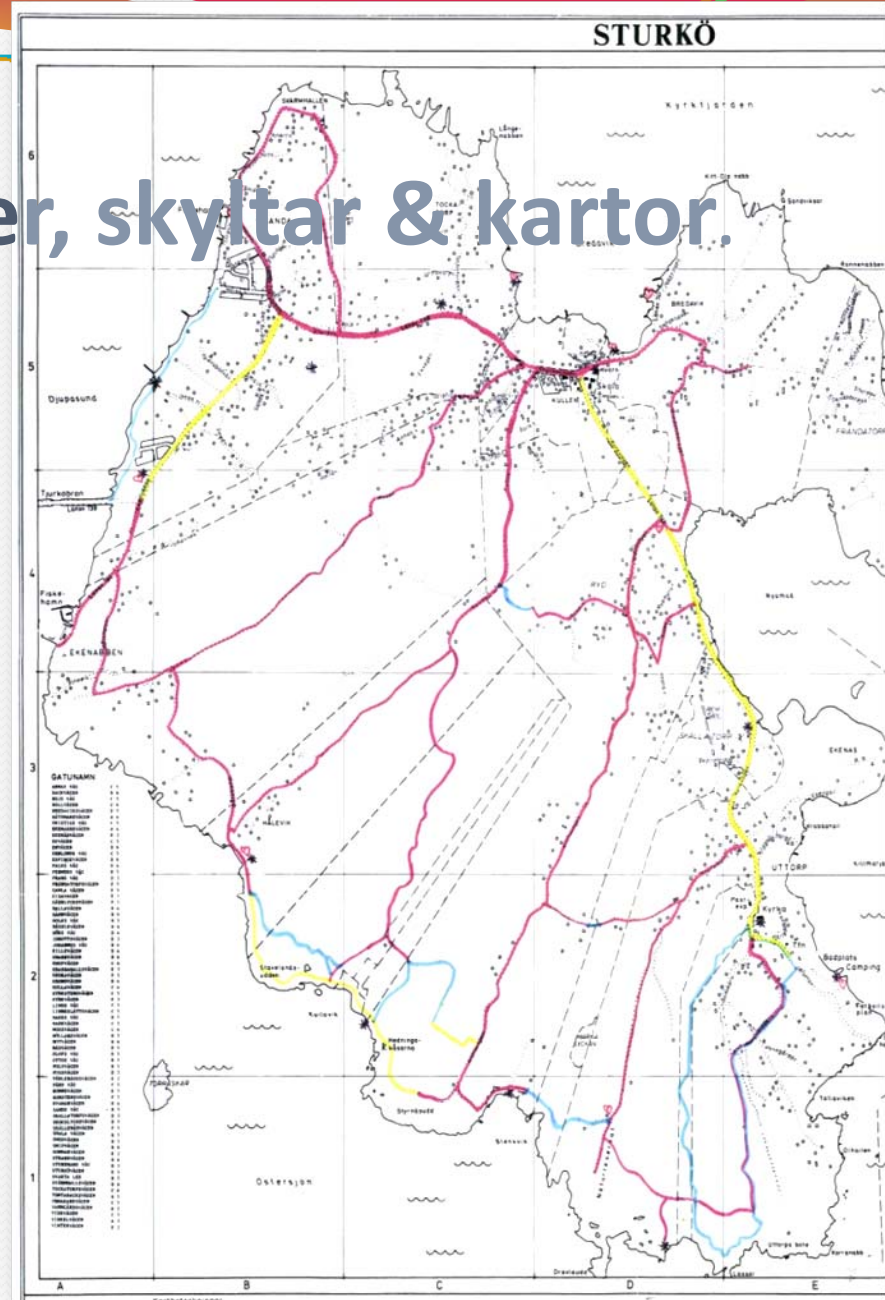


Sturkö samhällsförening

Cykel- & vandringsleder, skyltar & kartor.

Befintliga & planerade leder:

- Befintlig gång & cykelbana
- Endast gång
- Framtida gång & cykelbana
- Framtida gångled
- Toalett
- Sevärdhet *



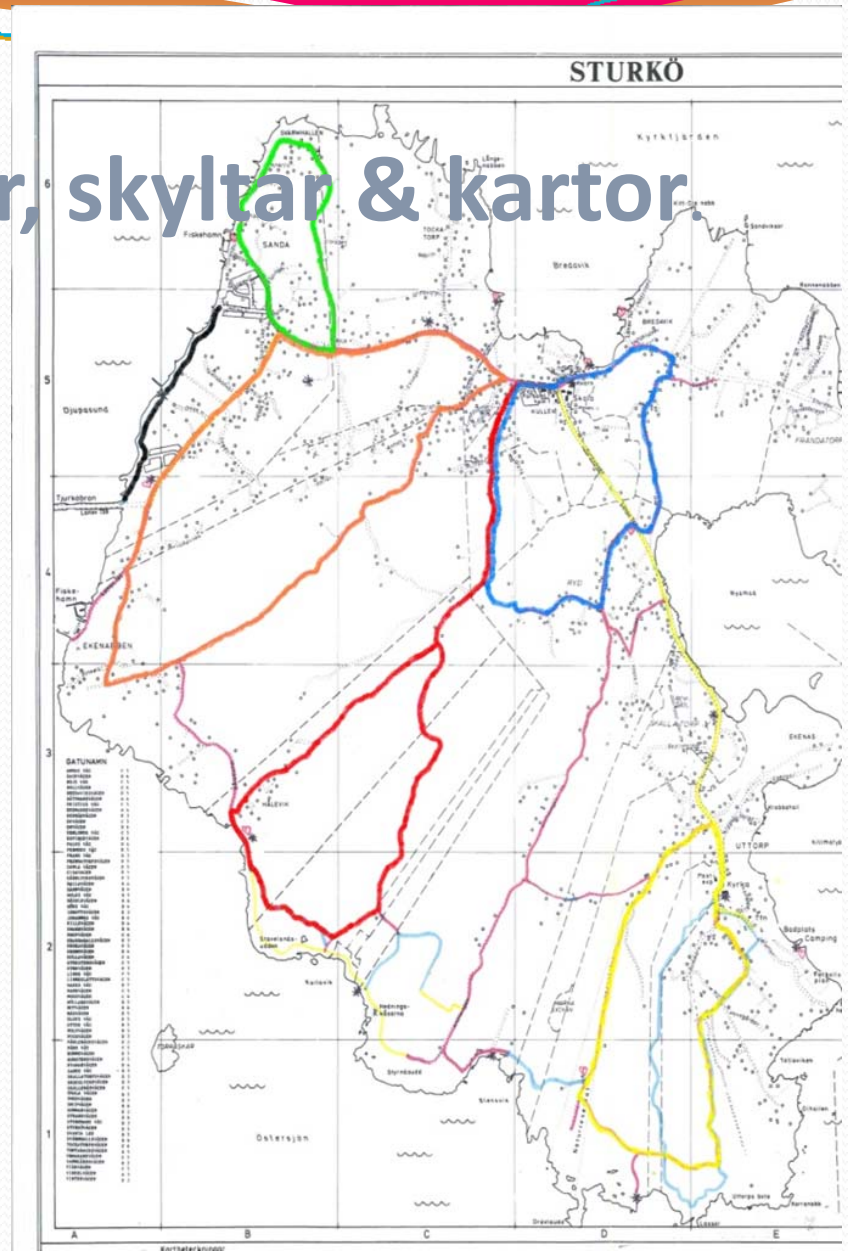


Sturkö samhällsförening

Cykel- & vandringsleder, skyltar & kartor

Ledutmärkning:

- Sturkö runt - ej färg
- Sanda runt - **grön**
- Ekenabben - **orange**
- Djupasund - svart
- Hålevik - **röd**
- Uttorp - **gul**
- Kullen runt - **blå**





Sturkö samhällsförening

Cykel- & vandringsleder, skyltar & kartor.

Slutsatser:



- Kartan är viktigast
- Toaletter är nödvändiga
- Välkomstskyltar är effektiva
- Tillstånd från Trafikverket är kritiskt för resten av skyltningen
- Stort behov av cykelväg mellan kullen & kyrkan



Sturkö samhällsförening

Bildspel om att: **Utveckla Sturkö**

Grupper av medlemmar och intresserade som engagerat sig i vår framtidsutveckling avseende:

Skolan mitt i byn.

Infrastruktur. (VA- och mark-frågor)

Näringsliv och Besöksnäring.

Cykel- och vandringsleder, skyltar och kartor.

✓ **Hamnfrågor.**



Hamnfrågor.

Samtalen har berört följande platser:

- Ekenabben
- Sanda
- Bredavik
- Brändahallsudd
- *Norr om Sandahamnen.
(Reningsverket o.s.v.)
- *Knallen.
- *Norrsidan om Tjurköbron på Tjurkösidan.



*Platser för möjlig nyetablering



Hamnfrågor. Ekenabbens hamn :

Nuläge:

- Fiskehamn för-
3 trålare och
~5 mindre båtar
- Kylrum & ismaskineri
- Förråd för trålfiskeri
- Toalett & dusch (låst)
- Sjöbodas
- Slip
- 43 fritidsbåtplatser
- 20 står i kö för plats
- 9 av dessa har annan plats på Sturkö





Sturkö samhällsförening

Hamnfrågor.

Ekenabbens hamn :

Vision om framtida verksamhet och förbättringar:

- Fortsatt yrkesfiskehamn med lastning & lossning.
- Marinaverksamhet, service, båt- och tillbehörsförsäljning.
- Hall för båtförvaring.
- Båthotell.
- Sjömack.
- Spolplatta och bottenrengöring.
- Fler fritidsbåtplatser norr om befintlig hamnpir mot Tjurköbron möjligt.
- Uppdatering av vatten / avlopp och el.
- Bättre skyltade gästbåtplatser.





Sturkö samhällsförening

Hamnfrågor. Ekenabbens hamn :



Image © 2010 Lantmäteriet/Metria

©200



Hamnfrågor. Sanda hamn :

Nuläge:

- 2 mindre fiskebåtar
- Sjödodar
- Toalett TC
- Sjösättningsramp
- Vinteruppställningsplats
- 43 fritidsbåtplatser
- 2 bokningsbara platser
- 37 står i kö för plats
- 12 av dessa har annan plats på Sturkö





Hamnfrågor.

Sanda hamn :

Vision om framtida verksamhet och förbättringar:

- Små fiskebåtar som tidigare.
- Fiskberedning / fiskförsäljning
- Restaurang- / kaféverksamhet
- Närbutik
- Hamnvärd
- Fler båtplatser/gästplatser
- Vandrarhem
- Kallbadhus
- Uppdatering av vatten / avlopp och el.
- Tilläggsplats för pendelbåt*.





Hamnfrågor.

*Pendelbåtstrafik i nutid:

Kräver:


- Parkeringar i anslutning till angöringsplats.
- Väntskjul.
- Toaletter.
- Handikappramper.
- Möjlighet att ta med cyklar.
- Lokal busslinje.
- Skötsel & drift.





Sturkö samhällsförening

Sanda hamn (Vision).





Hamnfrågor.

Bredaviks brygga:

Nuläge:

- ✖ 13 fritidsbåtplatser
- ✖ 7 i kö för plats
- ✖ Vinteruppställningsplats

Vision om framtida verksamhet och förbättringar:

- Fler båtplatser
- Båtupptagning
- Marina & service
- Tilläggsplats för pendelbåt





Sturkö samhällsförening

Hamnfrågor. Bredaviks brygga:





Hamnfrågor. Brändahalls udd:

Nuläge:

- ✖ 14 fritidsbåtplatser
- ✖ 2 ej bokade platser
- ✖ 1 i kö för plats

Vision om framtida verksamhet och förbättringar:

- Ingen förändring
- Diskussioner om kanot och båtuthyrning men synpunkter framkom om att detta bör bedrivas inom campingen.





Sturkö samhällsförening

Hamnfrågor. Brändahalls udd:





Hamnfrågor.

Framtida åtgärder:

- Höjning av Tjurköbron, viktig åtgärd för helheten. Minst samma segelfria höjd som Skällöbron. Villkor för Ekenabbens hamns utveckling.
- Öka upp vattengenomströmning genom brobank.
- EU-medel för dessa åtgärder?
- Ett hamnråd ska bildas där Samhällsföreningen är sammankallande och samordnande.
- Krav ska ställas på återkoppling rörande krav.
- Utökning av markytor för framtida verksamheter och parkeringar.



Sturkö samhällsförening

Bildspel om att: **Utveckla Sturkö**

I grupperna ingår intresserade Sturköbor och medlemmar i Sturkö samhällsförening som engagerar sig i vår gemensamma framtidsutveckling.

Välkomna ni också!

